







**OBWIESZCZENIE  
WÓJTA GMINY JABŁONNA  
z dnia 24 lipca 2015 roku**

**o numerach i granicach obwodów głosowania oraz siedzibach obwodowych komisji ds. referendum**

Na podstawie art. 6 ust. 5 ustawy z dnia 14 marca 2003 r. o referendum ogólnokrajowym (t.j. Dz. U. z 2015 r., poz. 318), w związku z art. 16 § 1 ustawy z dnia 5 stycznia 2011 r. – Kodeks wyborczy (Dz. U. Nr 21, poz. 112 z późn. zm.) podaje się do publicznej wiadomości informację o numerach i granicach obwodów głosowania oraz o siedzibach obwodowych komisji ds. referendum, w tym o lokalach obwodowych komisji ds. referendum dostosowanych do potrzeb osób niepełnosprawnych uprawnionych do udziału w referendum oraz o możliwości głosowania korespondencyjnego i przez pełnomocnika w gminie Jabłonna w referendum ogólnokrajowym zarządzonym na dzień **6 września 2015 r.:**

| Nr obvodu głosowania | Granice obvodu  | Siedziba obwodowej komisji ds. referendum  |
|----------------------|---|--|
| 1                    | Jabłonna w granicach ulic: Modlińskiej od nr 107B do nr 149 nieparzyste i od nr 154 do końca, Cichej, Chotomowskiej, Wrzosowej, Dębowej, Bagno, Wałowej, Jesiennej, Instytuckiej, Abramowicza.  | Szkoła Podstawowa im. Armii Krajowej w Jabłonie<br>ul. Szkolna 2<br>05-110 Jabłonna<br>      |
|                      | Jabłonna w granicach ulic: Zegrzyńskiej, Granicznej, Polnej, Listopadowej, Zacisze, Malborskiej, Kisielewskiego wzdłuż ulicy Chotomowskiej do Urzędu Gminy Jabłonna.  |  |
| 2                    | Jabłonna w granicach ulic: Grabsztyny, Jonatan, Koszteli, Krąselki, Sadowej.  | Szkoła Podstawowa im. Armii Krajowej w Jabłonie<br>ul. Szkolna 2<br>05-110 Jabłonna<br>      |
|                      | Jabłonna w granicach ulic: Spokojnej, Wiejskiej, Przylesie, Milenijnej, do obwodnicy Jabłonna oraz ulica Motylkowa.   |  |
| 3                    | Jabłonna w granicach ulic: Leśnej, Słonecznej Polany, Osiedle Słoneczna Polna, Tęczowej, 1-go Maja, Szkolnej od nr 55 do nr 58 i od nr 69 do końca.   | Szkoła Podstawowa im. Armii Krajowej w Jabłonie<br>ul. Szkolna 2<br>05-110 Jabłonna<br>  |
| 4                    | Jabłonna w granicach ulic: Modlińskiej od nr 4 do nr 94 parzyste, od nr 99 do nr 106, od nr 110 do nr 150 parzyste, Pańskiej, Szkolnej od nr 2 do nr 52A i od nr 62 do nr 64C parzyste, Brzozowej, Zagajnikowej.  | Szkoła Podstawowa im. Armii Krajowej w Jabłonie<br>ul. Szkolna 2<br>05-110 Jabłonna<br>  |
|                      | Jabłonna w granicach ulic: Buchnik Las, Modlińskiej od nr 3 do nr 95 nieparzyste, Parkowej.   |  |
| 5                    | Dąbrowa Chotomowska.  | Publiczne Gimnazjum im. Orła Białego w Chotomowie,<br>ul. Partyzantów 23<br>05-123 Chotomów  |
|                      | Chotomów w granicach ulic: od granicy Legionowa, Niecałej, Żwirki i Wigury, Okólnej, Kwiatowej, Ogrodowej, Kisielewskiego.  |  |
| 6                    | Chotomów w granicach ulic: Brzozowej, Ojca Augustyna Kordeckiego, wzdłuż granicy wsi Dąbrowa Chotomowska, Partyzantów od nr 26 do nr 36 parzyste i od nr 37 do nr 72, wzdłuż ulicy Kolejowej do granicy z miastem Legionowo, Baśniowej, wzdłuż granicy z Gminą Wieliszew. | Publiczne Gimnazjum im. Orła Białego w Chotomowie,<br>ul. Partyzantów 23<br>05-123 Chotomów  |
|                      | Chotomów w granicach ulic: Pięknej, Gen. Lucjana Żeligowskiego, wzdłuż granicy wsi Rajszew, Leśnej.   |  |
| 7                    | Chotomów w granicach ulic: Partyzantów od nr 1 do nr 25, od nr 29 do nr 33 nieparzyste i od nr 106A do końca, Poprzecznej, Strażackiej, Kolejowej do granicy z miastem Legionowo, Piusa XI, Dolinowej.  | Publiczne Gimnazjum im. Orła Białego w Chotomowie,<br>ul. Partyzantów 23<br>05-123 Chotomów  |
|                      | Chotomów w granicach ulic: Obrońców Modlina, Górzystej, do ulicy Partyzantów, Gwiazdzistej, do granicy wsi Rajszew.   |  |
| 8                    | Rajszew, Skierdy.   | GCKiS filia w Skierdach<br>Skierdy, ul. Nadwiślańska 1   |
| 9                    | Boża Wola, Janówek Drugi, Suchocin, Trzciany, Wólka Górka.  | Klub Rolnika<br>Boża Wola 42   |



- Lokale przystosowane do potrzeb wyborców niepełnosprawnych i właściwe do głosowania korespondencyjnego.

**UWAGA:**

- Wyborcy **do dnia 24 sierpnia 2015 r.\* (poniedziałek)** mogą zgłosić zamiar głosowania korespondencyjnego, w tym przy pomocy nakładek na karty do głosowania sporządzonych w alfabecie Braille'a.
- Uprawnieni wyborcy **do dnia 28 sierpnia 2015 r. (piątek)** mogą złożyć wniosek o sporządzenie aktu pełnomocnictwa do głosowania.
- Lokale obwodowych komisji wyborczych **w dniu 6 września 2015 r. (niedziela)** będą **otwarte w godz. 6.00 – 22.00**.

Wnioski można składać w pokoju nr 9 na parterze urzędu w zwykłych godzinach pracy, przysyłać faksem (22 76 77 324) lub mailem (urząd@jablonna.pl).  
Więcej informacji pod numerem tel. 22 76 77 321.

Wójt Gminy Jabłonna  
/-/ Jarosław Chodorski